

Березовское муниципальное автономное дошкольное образовательное учреждение  
«Детский сад № 19 компенсирующего вида»  
623700, Свердловская область, город Березовский, ул. Варлакова, стр. 5, bgo\_dou19@mail.ru



УТВЕРЖДАЮ:

Заведующий БМАДОУ

«Детский сад №19»

О.В. Грошева

Приказ № 59-од от 03.06.2024г.

## ПАСПОРТ

### доступности объекта социальной инфраструктуры и предоставляемых на нем услуг

№ 3

«03» июня 2024 года

#### 1. Общие сведения об объекте

1.1. Вид (наименование) объекта: Березовское муниципальное автономное дошкольное образовательное учреждение «Детский сад № 19 компенсирующего вида».

1.2. Полный почтовый адрес объекта: 623700, Свердловская область, г. Березовский, ул. Академика Королева, стр. 10.

#### 1.3. Сведения о размещении объекта:

отдельно стоящее здание (количество этажей) 2 этажа, 826 кв. м,

наличие прилегающего земельного участка (да/нет), 5200 кв. м.

1.4. Год постройки здания 1973г., последнего капитального ремонта нет.

1.5. Дата предстоящих плановых ремонтных работ:

текущего 2024г., капитального нет.

1.6. Сведения об организации, расположенной на объекте:

1.6.1. Наименование организации, расположенной на объекте:

полное наименование (по учредительным документам): Березовское муниципальное автономное дошкольное образовательное учреждение «Детский сад № 19 компенсирующего вида».

сокращенное наименование (по учредительным документам): БМАДОУ «Детский сад № 19».

1.6.2. Юридический адрес организации, телефон, электронная почта:

623700, Российская Федерация, Свердловская область, городской округ Березовский, г. Березовский, ул. Варлакова, строение 5. телефон: 8(34369)4-73-75, электронная почта: bgo\_dou19@mail.ru

1.6.3. Основание для пользования объектом (оперативное управление, аренда, собственность): оперативное управление.

1.6.4. Форма собственности объекта (государственная (федеральная, региональная), муниципальная, частная): муниципальная.

1.6.5. Вышестоящая организация (наименование): Управление образования Березовского городского округа.

1.6.6. Юридический адрес вышестоящей организации, телефон, электронная почта: 623700, г. Березовский, ул. Маяковского, д. 5, Электронная почта: bgo\_uo@mail.ru, телефон: (34369) 4-30-18

#### 2. Характеристика деятельности организации на объекте (по обслуживанию населения)

2.1. Сфера деятельности (социальная защита, занятость, здравоохранение, культура, образование, транспорт, информация и связь, физическая культура и спорт): дошкольное образование.

2.2. Категории обслуживаемого населения по возрасту (дети, взрослые, все возрастные категории): дети.

2.3. Категории обслуживаемых инвалидов (инвалиды, передвигающиеся на креслах-колясках, инвалиды с нарушением опорно-двигательного аппарата, инвалиды с нарушением зрения, инвалиды с нарушением слуха, инвалиды с умственными нарушениями): инвалиды с умственными нарушениями.

2.4. Виды услуг: образовательная деятельность по образовательным программам дошкольного образования, присмотр и уход за детьми.

2.5. Форма оказания услуг (на объекте, с длительным пребыванием, с проживанием, на дому, дистанционно): на объекте.

2.6. Плановая мощность:

посещаемость (количество обслуживаемых граждан в день, вместимость, пропускная способность) 50 человек.

2.7. Участие в исполнении индивидуальной программы реабилитации или абилитации инвалида (ребенка-инвалида) (да/нет): да.

3. Состояние доступности объекта и предоставляемых на нем услуг

3.1. Путь следования к объекту пассажирским транспортом (описать маршрут движения с использованием пассажирского транспорта) – автобус № 8, 10, 148 до остановки Смирнова, автобус № 166 до остановки Максима Горького.

наличие адаптированного пассажирского транспорта к объекту нет.

3.2. Путь к объекту от ближайшей остановки пассажирского транспорта:

3.2.1. Расстояние до объекта от остановки транспорта 700 метров от остановки Смирнова, 1 км. 11 м. от остановки Максима Горького.

3.2.2. Время движения (пешком) 8 минут и 15 минут.

3.2.3. Наличие выделенного от проезжей части пешеходного пути (да/нет): да.

3.2.4. Перекрестки (нерегулируемые, регулируемые, регулируемые со звуковой сигнализацией, таймером, нет): нерегулируемые.

3.2.5. Информация на пути следования к объекту (акустическая, тактильная, визуальная, нет): нет.

3.2.6. Перепады высоты на пути (съезды с тротуара) (нет/есть (описать)): нет.

их обустройство для инвалидов, передвигающихся на креслах-колясках (нет/есть (описать)): нет.

3.3. Организация доступности объекта и предоставляемых на нем услуг для инвалидов<sup>1</sup>

| Номер строки | Категория инвалидов (вид нарушения)                                  | Вариант организации доступности объекта и предоставляемых на нем услуг <sup>2</sup> |
|--------------|--|---|
| 1.           | Все категории инвалидов и маломобильных групп населения <sup>3</sup> | ДУ  |
| 2.           | в том числе инвалиды:  |   |
| 3.           | передвигающиеся на креслах-колясках                                  | ДУ  |
| 4.           | с нарушением опорно-двигательного аппарата                           | ДУ  |
| 5.           | с нарушением зрения  | ДУ  |
| 6.           | с нарушением слуха   | ДУ  |
| 7.           | с умственными нарушениями  | А   |

<sup>1</sup> С учетом СП 35-101-2001, СП 31-102-99.

<sup>2</sup> Указывается один из вариантов:

«А» (доступность всех зон и помещений (универсальная);

«Б» (специально выделенные для инвалидов участки и помещения);

«ДУ» (дополнительная помощь сотрудника, услуги на дому, дистанционно);

«Нет» (не организована доступность).

<sup>3</sup> Указывается

худший

из

вариантов

ответа.

## 3.4. Состояние доступности основных структурно-функциональных зон объекта

| Номер строки | Основные структурно-функциональные зоны объекта              | Состояние доступности объекта для основных категорий инвалидов <sup>4</sup> |  |                             |                            |                                  |   |
|--------------|--|---|--|-----------------------------|----------------------------|----------------------------------|---|
|              |  | К<br>(для передвигающихся на креслах-колясках)                              | О<br>(с нарушениями опорно-двигательного аппарата) | С<br>(с нарушениями зрения) | Г<br>(с нарушениями слуха) | У<br>(с умственными нарушениями) | Для всех категорий маломобильных групп населения <sup>5</sup> |
| 1.           | Территория, прилегающая к зданию (участок)                   | ДП  | ДП   | ДУ                          | ДУ                         | ДП                               | ДУ  |
| 2.           | Вход (входы) в здание  | ДУ  | ДУ   | ДУ                          | ДУ                         | ДП                               | ДУ  |
| 3.           | Путь (пути) движения внутри здания, включая пути эвакуации   | ДУ  | ДУ   | ДУ                          | ДУ                         | ДП                               | ДУ  |
| 4.           | Зона целевого назначения здания (целевого посещения объекта) | ДУ  | ДУ   | ДУ                          | ДУ                         | ДП                               | ДУ  |
| 5.           | Санитарно-гигиенические помещения                            | ДУ  | ДУ   | ДУ                          | ДП                         | ДП                               | ДУ  |
| 6.           | Система информации и связи (на всех зонах)                   | Нет   | Нет  | Нет                         | ДП                         | ДП                               | Нет   |
| 7.           | Пути движения к объекту (от остановки транспорта)            | Нет   | Нет  | Нет                         | ДП                         | ДП                               | Нет   |
| 8.           | Все зоны и участки <sup>5</sup>                              | Нет   | Нет  | Нет                         | ДУ                         | ДП                               | Нет   |

<sup>4</sup> Указывается:

ДП – доступно полностью (доступность для всех категорий инвалидов и других маломобильных групп населения);

ДЧ – доступно частично (достигаемость мест целевого назначения для отдельных категорий инвалидов);

ДУ – доступно условно (организация помощи сотрудниками организации или иной альтернативной формы обслуживания (на дому, дистанционно, иное));

нет – недоступно (не предназначен для посещения инвалидами и другими маломобильными группами населения).

<sup>5</sup> Указывается худший из вариантов ответа.

3.5. Итоговое заключение о состоянии доступности объекта и предоставляемых на нем услуг: необходимы дополнительные работы по созданию условий доступности.

4. Управленческое решение

4.1. Рекомендации по адаптации основных структурно-функциональных зон объекта:

| Номер строки | Основные структурно-функциональные зоны объекта | Рекомендации по адаптации объекта (вид работы) <sup>б</sup> |   |   |  |
|--------------|---|---|---|---|--|
|              |   | не нуждается (доступ обеспечен)                             | ремонт (текущий, капитальный), оснащение оборудованием  | индивидуальное решение с техническими средствами реабилитации | технические решения невозможны – организация альтернативной формы обслуживания |
| 1.           | Территория, прилегающая к зданию (участок)      |   | Асфальтирование территории, оборудовать системой навигации.   |   |  |
| 2.           | Вход (входы) в здание                           |   | Оборудовать пандус. Нужны перила, рельефно-контрастные полосы, места крепления колясок и др.; установка автоматических приводов на двери, увеличить тамбуры, увеличить дверной проем; установить звуковые маячки, привести в соответствие пороги; установить противоударные полосы, привести углы конструктивных элементов в соответствие, установить прозрачные двери, |   |  |

| Номер строки | Основные структурно-функциональные зоны объекта              | Рекомендации по адаптации объекта (вид работы) <sup>б</sup> |   |   |  |
|--------------|--|---|---|---|--|
|              |  | не нуждается (доступ обеспечен)                             | ремонт (текущий, капитальный), оснащение оборудованием  | индивидуальное решение с техническими средствами реабилитации | технические решения невозможны – организация альтернативной формы обслуживания |
|              |  |   | установить светодинамическое табло.   |   |  |
| 3.           | Путь (пути) движения внутри здания, включая пути эвакуации   |   | Привести углы конструктивных элементов в соответствие, установить прозрачные двери, установить светодинамическое табло, установить дополнительные поручни.                    |   |  |
| 4.           | Зона целевого назначения здания (целевого посещения объекта) |   | Оснастить визуальной. Звуковой и тактильной информацией помещения.  |   |  |
| 5.           | Санитарно-гигиенические помещения                            |   | Установить кнопку экстренного вызова.   |   |  |
| 6.           | Система информации и связи (на всех зонах)                   |   | Оборудовать ДООУ мини АТС, звуковые маячки, бегущую строку.   |   |  |
| 7.           | Пути движения к объекту (от остановки транспорта)            |   | Оборудовать светофоры звуковыми сигналами, оборудование подъездных путей, прилегающих к объекту, оборудование тротуара, парковки, с выделением места для транспорта инвалида. |   |  |

| Номер строки | Основные структурно-функциональные зоны объекта | Рекомендации по адаптации объекта (вид работы) <sup>6</sup> |  |   |  |
|--------------|---|---|--|---|--|
|              |   | не нуждается (доступ обеспечен)                             | ремонт (текущий, капитальный), оснащение оборудованием   | индивидуальное решение с техническими средствами реабилитации | технические решения невозможны – организация альтернативной формы обслуживания |
| 8.           | Все зоны и участки                              |   | Обеспечение доступности здания, оборудование мест, беспрепятственного пользования инвалидами в дошкольном учреждении |   |  |


<sup>6</sup> Указываются конкретные рекомендации по каждой структурно-функциональной зоне.

4.2. Период проведения работ: - при выделении достаточных финансовых средств; в рамках исполнения: 2024-2030 гг. в рамках исполнения муниципального задания


4.3. Ожидаемый результат (по состоянию доступности объекта) после выполнения работ по адаптации основных структурно-функциональных зон объекта: обеспечение доступности здания, оборудование мест, беспрепятственного пользования инвалидами в дошкольном учреждении (территория, прилегающая к зданию (участок), вход (входы) в здание, путь (пути) движения внутри здания, включая пути эвакуации, зона целевого назначения здания (целевого посещения объекта), санитарно-гигиенические помещения, система информации и связи (на всех зонах).


5. Паспорт доступности объекта социальной инфраструктуры и предоставляемых на нем услуг (далее – Паспорт доступности объекта) разработан комиссией по проведению обследования и паспортизации объекта социальной инфраструктуры и предоставляемых на нем услуг (далее – Комиссия):


Председатель Комиссии:

 / О.В. Грошева, заведующий БМАДОУ «Детский сад № 19».

Члены Комиссии:

 / О.Н. Савиных, заместитель заведующего

 / Е.А. Норицына, старший воспитатель

 / С.И. Хабарова, старший воспитатель

6. Копия Паспорта доступности объекта направлена 04.06.2024  
(дата)

в Управление социальной политики № 24 по Свердловской области (г. Березовский)  
(наименование территориального отраслевого исполнительного органа государственной власти Свердловской области – управления социальной политики Министерства социальной политики Свердловской области)

для размещения информации о состоянии доступности объекта социальной инфраструктуры и предоставляемых на нем услуг для инвалидов и других маломобильных групп населения Свердловской области в автоматизированной информационной системе «Доступная среда Свердловской области» в информационно-телекоммуникационной сети «Интернет».

**ДОКУМЕНТ ПОДПИСАН  
ЭЛЕКТРОННОЙ ПОДПИСЬЮ**

**СВЕДЕНИЯ О СЕРТИФИКАТЕ ЭП**

Сертификат 345197355402255976370865811722506627397297559365

Владелец Грошева Ольга Вячеславовна

Действителен с 28.11.2023 по 27.11.2024