

Березовское муниципальное автономное дошкольное образовательное учреждение  
«Детский сад № 19 компенсирующего вида»  
623700, Свердловская область, город Березовский, ул. Варлакова, стр. 5, bgo\_dou19@mail.ru



УТВЕРЖДАЮ:  
Заведующий БМАДОУ  
«Детский сад №19»  
*О.В. Грошева*  
Приказ № 59-од от 03.06.2024г.

**ПАСПОРТ**  
**доступности объекта социальной инфраструктуры**  
**и предоставляемых на нем услуг**

№ 1

«03» июня 2024 года

1. Общие сведения об объекте

1.1. Вид (наименование) объекта: Березовское муниципальное автономное дошкольное образовательное учреждение «Детский сад № 19 компенсирующего вида».

1.2. Полный почтовый адрес объекта: 623700, Свердловская область, г. Березовский, ул. Варлакова, стр. 5.

1.3. Сведения о размещении объекта:

отдельно стоящее здание (количество этажей) 2 этажа, 930 кв. м.

наличие прилегающего земельного участка (да/нет), 5317 кв. м.

1.4. Год постройки здания 1970, последнего капитального ремонта нет.

1.5. Дата предстоящих плановых ремонтных работ:

текущего 2024г., капитального нет.

1.6. Сведения об организации, расположенной на объекте:

1.6.1. Наименование организации, расположенной на объекте:

полное наименование (по учредительным документам): Березовское муниципальное автономное дошкольное образовательное учреждение «Детский сад № 19 компенсирующего вида».

сокращенное наименование (по учредительным документам): БМАДОУ «Детский сад № 19».

1.6.2. Юридический адрес организации, телефон, электронная почта:

623700, Российская Федерация, Свердловская область, городской округ Березовский, г. Березовский, ул. Варлакова, строение 5. телефон: 8(34369)4-73-75, электронная почта: bgo\_dou19@mail.ru

1.6.3. Основание для пользования объектом (оперативное управление, аренда, собственность): оперативное управление.

1.6.4. Форма собственности объекта (государственная (федеральная, региональная), муниципальная, частная): муниципальная.

1.6.5. Вышестоящая организация (наименование): Управление образования Березовского городского округа.

1.6.6. Юридический адрес вышестоящей организации, телефон, электронная почта: 623700, г. Березовский, ул. Маяковского, д. 5, Электронная почта: bgo\_uo@mail.ru, телефон: (34369) 4-30-18

2. Характеристика деятельности организации на объекте (по обслуживанию населения)

2.1. Сфера деятельности (социальная защита, занятость, здравоохранение, культура, образование, транспорт, информация и связь, физическая культура и спорт): образование.

2.2. Категории обслуживаемого населения по возрасту (дети, взрослые, все возрастные категории): дети.

2.3. Категории обслуживаемых инвалидов (инвалиды, передвигающиеся на креслах-колясках, инвалиды с нарушением опорно-двигательного аппарата, инвалиды с нарушением зрения, инвалиды с нарушением слуха, инвалиды с умственными нарушениями): инвалиды с умственными нарушениями.

2.4. Виды услуг: образовательная деятельность по образовательным программам дошкольного образования, присмотр и уход за детьми.

2.5. Форма оказания услуг (на объекте, с длительным пребыванием, с проживанием, на дому, дистанционно): на объекте.

2.6. Плановая мощность:

посещаемость (количество обслуживаемых граждан в день) вместимость, пропускная способность 40.

2.7. Участие в исполнении индивидуальной программы реабилитации или абилитации инвалида (ребенка-инвалида) (да/нет): да.

3. Состояние доступности объекта и предоставляемых на нем услуг

3.1. Путь следования к объекту пассажирским транспортом (описать маршрут движения с использованием пассажирского транспорта) – автобус № 8, 10, 112, 117, 119, 120, 121, 148, 166, 150 до остановки улица Кирова.

наличие адаптированного пассажирского транспорта к объекту: нет.

3.2. Путь к объекту от ближайшей остановки пассажирского транспорта:

3.2.1. Расстояние до объекта от остановки транспорта: 500 метров.

3.2.2. Время движения (пешком) 6 минут.

3.2.3. Наличие выделенного от проезжей части пешеходного пути (да/нет): да.

3.2.4. Перекрестки (нерегулируемые, регулируемые, регулируемые со звуковой сигнализацией, таймером, нет): нерегулируемые.

3.2.5. Информация на пути следования к объекту (акустическая, тактильная, визуальная, нет): нет.

3.2.6. Перепады высоты на пути (съезды с тротуара) (нет/есть (описать)): нет.

их обустройство для инвалидов, передвигающихся на креслах-колясках (нет/есть (описать)): нет.

3.3. Организация доступности объекта и предоставляемых на нем услуг для инвалидов<sup>1</sup>

Номер строки	Категория инвалидов (вид нарушения)	Вариант организации доступности объекта и предоставляемых на нем услуг <sup>2</sup>
1.	Все категории инвалидов и маломобильных групп населения <sup>3</sup>	ДУ
2.	в том числе инвалиды:	
3.	передвигающиеся на креслах-колясках	ДУ
4.	с нарушением опорно-двигательного аппарата	ДУ
5.	с нарушением зрения	ДУ
6.	с нарушением слуха	ДУ
7.	с умственными нарушениями	А

<sup>1</sup> С учетом СП 35-101-2001, СП 31-102-99.

<sup>2</sup> Указывается один из вариантов:

«А» (доступность всех зон и помещений (универсальная);

«Б» (специально выделенные для инвалидов участки и помещения);

«ДУ» (дополнительная помощь сотрудника, услуги на дому, дистанционно);

«Нет» (не организована доступность).

<sup>3</sup> Указывается

худший

из

вариантов

ответа.

## 3.4. Состояние доступности основных структурно-функциональных зон объекта

Номер строки	Основные структурно-функциональные зоны объекта	Состояние доступности объекта для основных категорий инвалидов <sup>4</sup>					
		К (для передвигающихся на креслах-колясках)	О (с нарушениями опорно-двигательного аппарата)	С (с нарушениями зрения)	Г (с нарушениями слуха)	У (с умственными нарушениями)	Для всех категорий маломобильных групп населения <sup>5</sup>
1.	Территория, прилегающая к зданию (участок)	ДП	ДП	ДУ	ДУ	ДП	ДУ
2.	Вход (входы) в здание	ДЧ	ДУ	ДУ	ДУ	ДП	ДУ
3.	Путь (пути) движения внутри здания, включая пути эвакуации	ДУ	ДУ	Нет	ДУ	ДП	Нет
4.	Зона целевого назначения здания (целевого посещения объекта)	ДЧ	ДЧ	Нет	ДУ	ДП	Нет
5.	Санитарно-гигиенические помещения	ДУ	ДУ	Нет	ДП	ДП	Нет
6.	Система информации и связи (на всех зонах)	Нет	Нет	Нет	ДП	ДП	Нет
7.	Пути движения к объекту (от остановки транспорта)	Нет	Нет	Нет	Нет	ДП	Нет
8.	Все зоны и участки <sup>5</sup>	Нет	Нет	Нет	Нет	ДП	Нет

<sup>4</sup> Указывается:

ДП – доступно полностью (доступность для всех категорий инвалидов и других маломобильных групп населения);

ДЧ – доступно частично (достигаемость мест целевого назначения для отдельных категорий инвалидов);

ДУ – доступно условно (организация помощи сотрудниками организации или иной альтернативной формы обслуживания (на дому, дистанционно, иное));

нет – недоступно (не предназначен для посещения инвалидами и другими маломобильными группами населения).

<sup>5</sup> Указывается худший из вариантов ответа.

3.5. Итоговое заключение о состоянии доступности объекта и предоставляемых на нем услуг: необходимы дополнительные работы по созданию условий доступности.

4. Управленческое решение

4.1. Рекомендации по адаптации основных структурно-функциональных зон объекта:

Номер строки	Основные структурно-функциональные зоны объекта	Рекомендации по адаптации объекта (вид работы) <sup>6</sup>			
		не нуждается (доступ обеспечен)	ремонт (текущий, капитальный), оснащение оборудованием	индивидуальное решение с техническими средствами реабилитации	технические решения невозможны – организация альтернативной формы обслуживания
1.	Территория, прилегающая к зданию (участок)		Оборудовать системой навигации.		
2.	Вход (входы) в здание		Имеется пандус. Нужны перила, рельефно-контрастные полосы, места крепления колясок и др.; установка автоматических приводов на двери, увеличить тамбуры, увеличить дверной проем; установить звуковые маячки, привести в соответствие пороги; установить противоударные полосы, привести углы конструктивных элементов в соответствие, установить прозрачные двери, установить светодинамическое табло		
3.	Путь (пути) движения внутри	нуждается	привести углы конструктивных		

Номер строки	Основные структурно-функциональные зоны объекта	Рекомендации по адаптации объекта (вид работы) <sup>6</sup>			
		не нуждается (доступ обеспечен)	ремонт (текущий, капитальный), оснащение оборудованием	индивидуальное решение с техническими средствами реабилитации	технические решения невозможны – организация альтернативной формы обслуживания
	здания, включая пути эвакуации		элементов в соответствии, установить прозрачные двери, установить светодинамическое табло, установить дополнительные поручни.		
4.	Зона целевого назначения здания (целевого посещения объекта)		Оснастить визуальной, звуковой и тактильной информацией помещения.		
5.	Санитарно-гигиенические помещения		установить кнопку экстренного вызова.		
6.	Система информации и связи (на всех зонах)		Оборудовать ДООУ мини АТС, звуковые маячки, бегущую строку.		
7.	Пути движения к объекту (от остановки транспорта)		Оборудовать светофоры звуковыми сигналами.		
8.	Все зоны и участки		Обеспечение доступности здания, оборудование мест, беспрепятственного пользования инвалидами в дошкольном учреждении.		


<sup>6</sup> Указываются конкретные рекомендации по каждой структурно-функциональной зоне.


4.2. Период проведения работ: - при выделении достаточных финансовых средств; в рамках исполнения: 2024-2030 гг. в рамках исполнения муниципального задания


4.3. Ожидаемый результат (по состоянию доступности объекта) после выполнения работ по адаптации основных структурно-функциональных зон объекта: обеспечение доступности здания, оборудование мест, беспрепятственного пользования инвалидами в дошкольном учреждении (территория, прилегающая к зданию (участок), вход (входы) в здание, путь (пути) движения внутри здания, включая пути эвакуации, зона целевого назначения здания (целевого посещения объекта), санитарно-гигиенические помещения, система информации и связи (на всех зонах).

5. Паспорт доступности объекта социальной инфраструктуры и предоставляемых на нем услуг (далее – Паспорт доступности объекта) разработан комиссией по проведению обследования и паспортизации объекта социальной инфраструктуры и предоставляемых на нем услуг (далее – Комиссия):

Председатель Комиссии:  / О.В. Грошева, заведующий БМАДОУ «Детский сад № 19».

Члены Комиссии:  / О.Н. Савиных, заместитель заведующего

 / Е.А. Норицына, старший воспитатель

 / С.И. Хабарова, старший воспитатель

6. Копия Паспорта доступности объекта направлена 04.06.2024  
(дата)

в Управление социальной политики № 24 по Свердловской области (г. Березовский)  
(наименование территориального отраслевого исполнительного органа государственной власти Свердловской области – управления социальной политики Министерства социальной политики Свердловской области)

для размещения информации о состоянии доступности объекта социальной инфраструктуры и предоставляемых на нем услуг для инвалидов и других маломобильных групп населения Свердловской области в автоматизированной информационной системе «Доступная среда Свердловской области» в информационно-телекоммуникационной сети «Интернет».

**ДОКУМЕНТ ПОДПИСАН  
ЭЛЕКТРОННОЙ ПОДПИСЬЮ**

**СВЕДЕНИЯ О СЕРТИФИКАТЕ ЭП**

Сертификат 345197355402255976370865811722506627397297559365

Владелец Грошева Ольга Вячеславовна

Действителен с 28.11.2023 по 27.11.2024